PLAN 1
BUITENRUIMTE

LIER 4°afd. / Koningshooikt
Sectie B nr. 582/H2
(PLAN ID. = 12019 / .)
(GPID = . / .)
Dorpsstraat 8
2500 Lier

OVERZICHT BUITENENTITEITEN

BAG = inplantingszone bestaand appartementsgebouw. Indeling zie plannen 2 en 3

T 1 = exclusief privatief gebruiksrecht voor App 1.
- Oppervlakte en indeling zie plan 2 -

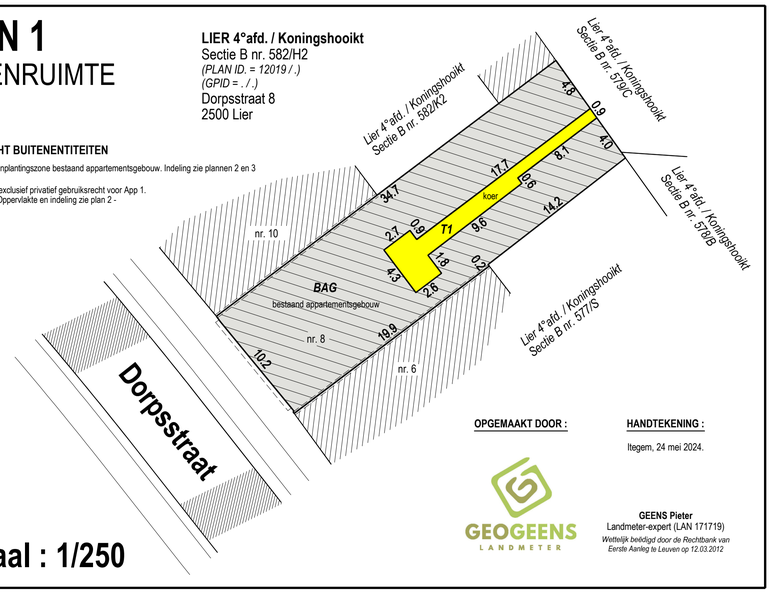

OPGEMAAKT DOOR :

GEOGEENS LANDMETER

HANDTEKENING :

Itegem, 24 mei 2024.

GEENS Pieter
Landmeter-expert (LAN 171719)
Wettelijk beëdigd door de Rechtbank van Eerste Aanleg te Leuven op 12.03.2012

Schaal : 1/250

PLAN 2
GELIJKVLOERS

LEGENDE :

= in mede-eigendom

App 1 = Appartement 1 (250.33m² = netto vloeropp. niveau)
* gewogen netto opp. totale entiteit = 273.58m² *
GPID = . .

App 2 = Appartement 2 (zie plan 3)
- oppervlakte trap berekend bij niveau eerste verdieping -

T 1 = exclusief privatief gebruiksrecht voor App 1
- opp. = 35.30m² -

LIER 4°afd. / Koningshooikt
Sectie B nr. 582/H2
(PLAN ID. = 12019 / .)
(GPID = . / .)
Dorpsstraat 8
2500 Lier

Schaal : 1/150

OPGEMAAKT DOOR :

GEOGEENS LANDMETER

HANDTEKENING :

Itegem, 24 mei 2024.

GEENS Pieter
Landmeter-expert (LAN 171719)
Wettelijk beëdigd door de Rechtbank van Eerste Aanleg te Leuven op 12.03.2012

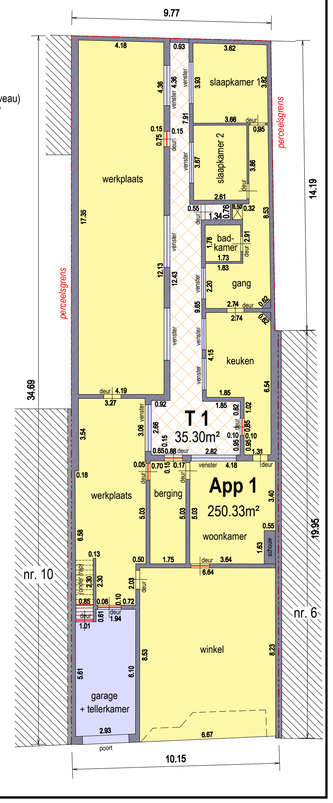

PLAN 3
EERSTE VERDIEPING

Schaal : 1/100

LIER 4°afd. / Koningshooikt
Sectie B nr. 582/H2
(PLAN ID. = 12019 / .)
(GPID = . / .)
Dorpsstraat 8
2500 Lier

LEGENDE :

= in mede-eigendom

App 2 = Appartement 2 (124.48m² = netto vloeropp. niveau)
* gewogen netto opp. totale entiteit = 113.55m² *
GPID = . .

TR 1 = Exclusief privatief gebruiksrecht (terras) voor App 2
* opp. = 5.06m² *

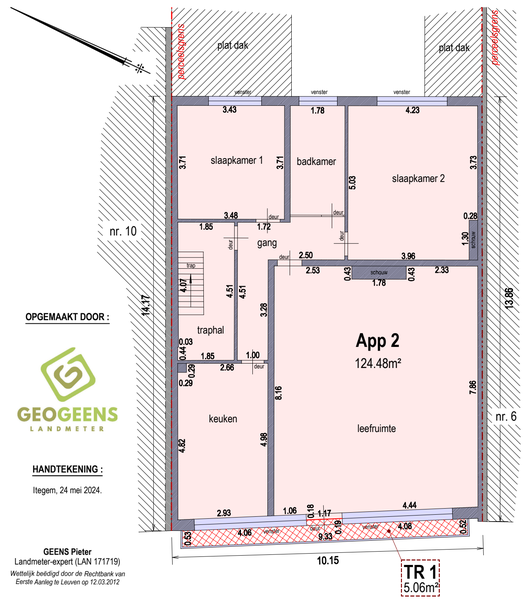

OPGEMAAKT DOOR :

GEOGEENS LANDMETER

HANDTEKENING :

Itegem, 24 mei 2024.

GEENS Pieter
Landmeter-expert (LAN 171719)
Wettelijk beëdigd door de Rechtbank van Eerste Aanleg te Leuven op 12.03.2012