






PLAN 3

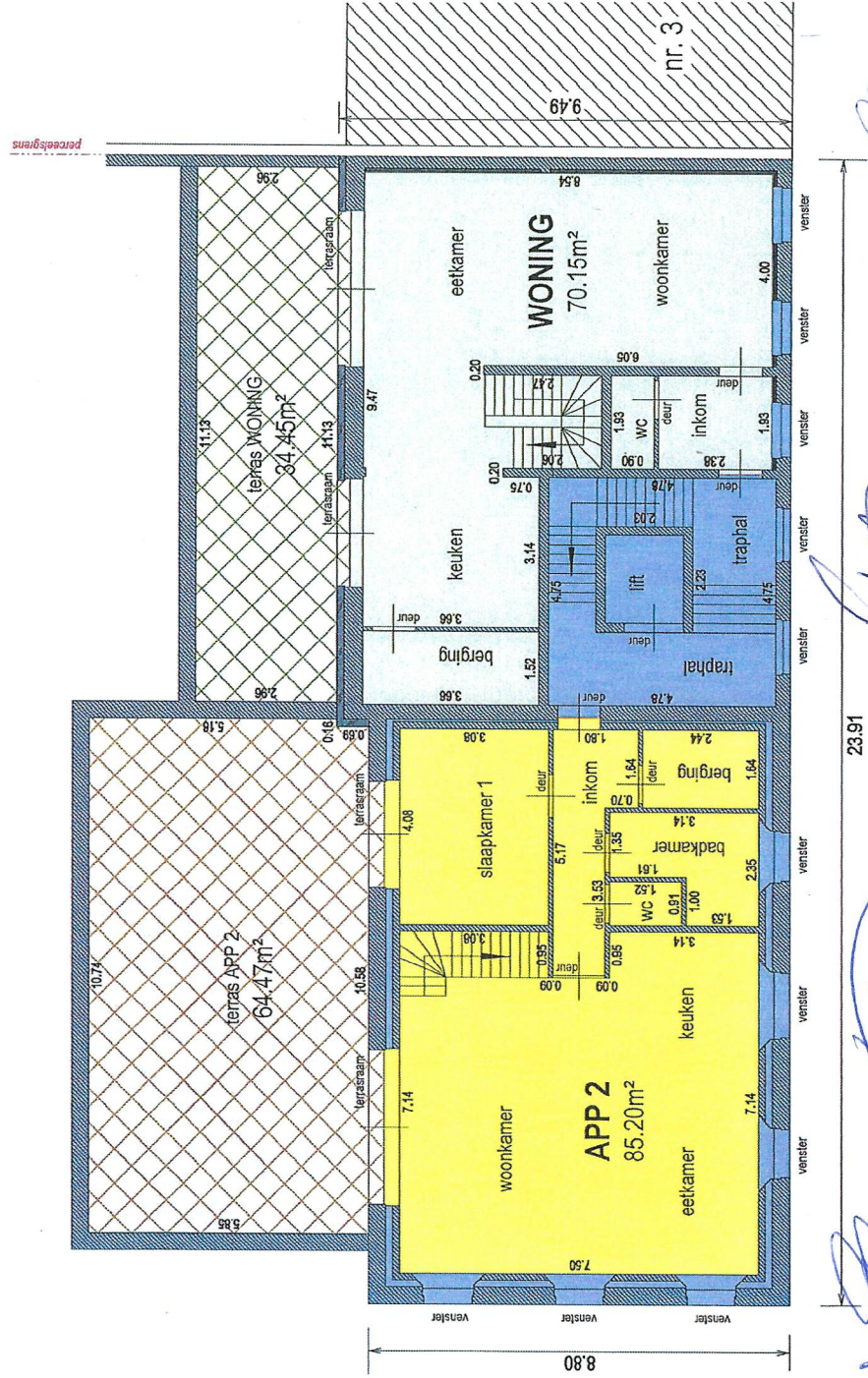
EERSTE VERDIEPING

Schaal : 1/150

LEGENDE :

-  = in mede-eigendom
-  = entiteit woning (Opp. 1V = 70.15m²)
-  = entiteit appartement 2 (Opp. 1V = 85.20m²)
-  = exclusief privaaf gebruiksrecht WONING (Opp. = 34.45m²)
-  = exclusief privaaf gebruiksrecht APP 2 (Opp. = 64.47m²)

PUTTE 1^oafd.
 Sectie D nr. 598/M
 GPID = D 598 N
 PLANID. = 12029/10488
 Tinstraat 1
 2580 Putte




Opgemaakt door :
BVBA Landmeter GEENS Fr.
 Schrieksebaan 284
 3140 Keerbergen
 Tel/Fax : 015/23 50 98

Keerbergen, 25 juli 2017.



GEENS François
 Landmeter-expert (LAN 040309)
 Wettelijk bevestigd door de Rechtenbank van
 Eerste Aanleg te Leuven op 24.04.1995



PLAN 4 ZOLDERVERDIEPING

Schaal : 1/150

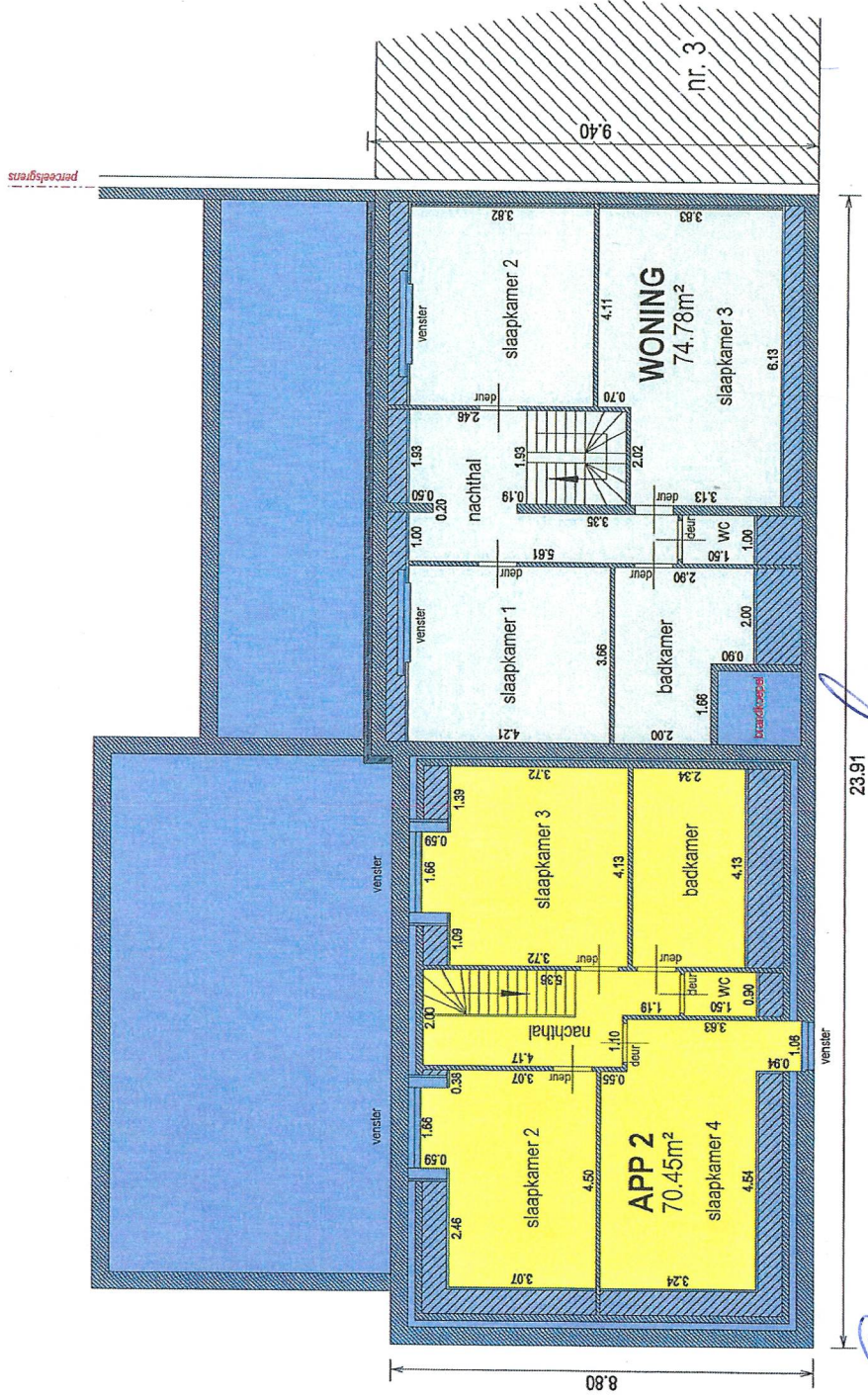
LEGENDE :

 = in mede-eigendom

 = entiteit woning (Opp. Z = 74.78m²)

 = entiteit appartement 2 (Opp. Z = 70.45m²)

PUTTE 1° afd.
Sectie D nr. 598/M
GPID = D 598 N
PLANID. = 12029/10488
Tinstraat 1
2580 Putte



Opgemaakt door :

BVBA Landmeter GEENS Ft.
Schrieksebaan 284
3140 Keerbergen
Tel/Fax : 015/23 50 98

Keerbergen, 25 juli 2017.

GEENS François
Landmeter-expert (LAN 040309)
Wettelijk bevestigd door de Rechtbank van
Eerste Aanleg te Leuven op 24.04.1995